BILAGA 1 - Geografisk placering av åtgärderna B1-B6 i Huddinge kommun

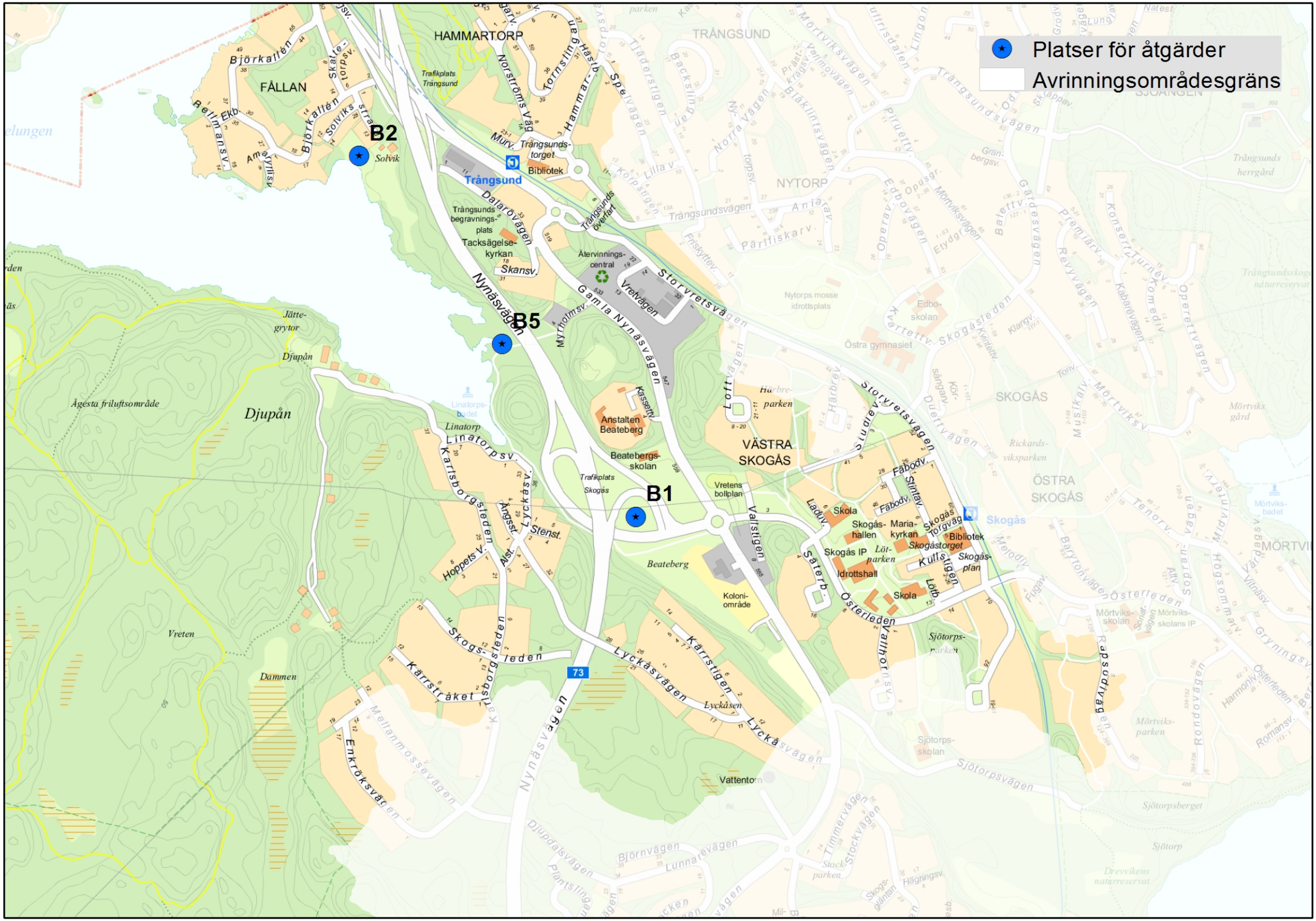
Platser för åtgärder
Avrinningsområdesgräns
B1
B2
B5
HAMMARTORP
FÅLLAN
TRÅNGSUND
NYTORP
SKOGÅS
VÄSTRA SKOGÅS
ÖSTRA SKOGÅS
Djupån
Trångsund
Skogås
Trångsundsvägen
Storvretsvägen
Nynäsvägen
Gamla Nynäsvägen
Lycksåsvägen
Karlsborgsleden
Linatorpsv.
Skogsleden
Kärrstigen
Kärrstråket
Enkröksvägen
Mellanmossevägen
Djupdalsvägen
Björnvägen
Lunnarevägen
Timmervägen
Stockvägen
Sjötorpsvägen
Sjötorpsberget
Sjötorp
Drevvikens naturreservat
Mörtviksparken
Mörtviksskolan
Mörtviksskolans IP
Mörtviksbadet
Rapsodivägen
Rondovägen
Harmonivägen
Romansv.
Österleden
Vattentorn
Lycksåsen
Dammen
Vreten
Ågesta friluftsområde
Jättegrytor
Solvik
Trångsundstorget
Bibliotek
Trångsunds begravningsplats
Tacksägelsekyrkan
Skansv.
Återvinningscentral
Trångsunds herrgård
Trångsunds naturreservat
Anstalten Beateberg
Beatebergsskolan
Beateberg
Koloniområde
Vretens bollplan
Hybreparken
Östra gymnasiet
Nytorps mosse idrottsplats
Edboskolan
Rickardsviksparken
Skogshallen
Mariakyrkan
Skogs IP
Lötparken
Idrottshall
Skogsplan
Skogstorget
Skogstorgvägen
Sjötorpsparken
Sjötorpsskolan
Linatorpsbadet
Trafikplats Trångsund
Trafikplats Skogås
Trångsundsöverfart
Hammarstorpsv.
Tornstingan
Norströms Väg
Spelvägen
Tjäderstigen
Backslinjen
Norra Vägen
Blåklintsvägen
Trångsundsvägen
Pärlfiskarv.
Lillav.
Korpstigen
Friskyttev.
Dalarövägen
Murv.
Skatetorpsv.
Solviksstrand
Björkallén
Ekb
Amaryllisv.
Ellmansv.
Vretvägen
Myrholmsv.
Kassettv.
Löftvägen
Valstigen
Säterb.
Laduv.
Fäbodv.
Stintav.
Studiev.
Kullstigen
Löttb.
Österleden
Valhallavägen
Melodiv.
Fugav.
Tenorv.
Baritonvägen
Sopranvägen
Altv.
Vitnäsv.
Gryningsv.
Högsommarv.
Vårdagsv.
Musikalv.
Mörtviksv.
Revyvägen
Premiärv.
Gårdesvägen
Balettv.
Etydgr.
Mörtviksvägen
Operettvägen
Konsertv.
Turnév.
Komediv.
Kabarévägen
Skogasleden
Klangv.
Kvartettv.
Kyrkv.
Sångarv.
Körv.
Duettvägen
Tonv.
Opusgr.
Operav.
Balettv.
Prästkragsv.
Vallmovägen
Granbergsv.
Sjöangen
Näset
Lungen
Lingon
Tjäderstigen
Hybrev.
Storvretsvägen
Ångstr.
Alst.
Lycksåsv.
Stenst.
Hoppetsv.
Karlsborgsleden

Platser för åtgärder
Avrinningsområdesgräns
C14
B3
B4
C10
SEGERS-
MINNE
Stuvsta
Stuvsta idrottsplats
Kräppla-
skolan
Kräppla-
parken
Kungs-
klippeskolan
Stuvsta-
kyrkan
Stens-
ängs-
skolan
STENS-
ÄNGEN
Rågsveds
skolan
Bollplan
Trafikplats
Hagsätra
Stuvstaleden
Djupåsvägen
Byalagsvägen
Stambanevägen
Storskogsv.
Storskiftesvägen
Tolvmansv.
Mantalsvägen
Åbov.
Lill-
skogsv.
Domherrest.
Dalkarlsvägen
Fågelv.
Ban-
byggarv.
Segerv.
Sigridsv.
Skogs-
duvevägen
Fågel-
vägen
Segersminnevägen
Skogs-
vägen
Dalkarlsvägen
Jättegrytsv.
Brynsv.
Sickmundsv.
Genvägen
Bäckdalsvägen
Vintervägen
Jägarstigen
Stensängsvägen
Fageränsvägen
Egnahemsvägen
Svedjev.
Svensborgsv.
Nybyggarvägen
Hemvärnsvägen
Lotfast.
Soldatst.
Daggstigen
Kontiv.
Krokst.
Vinkelst.
Huddingevägen
Älgskyttevägen
Minkstigen
Hermelinv.
Tegst.
Fotbolls-
Kungs-
klippev.
Älgvägen
Jättevägen
Vägsättrav.
Kräppla-
vägen
Granngårdsv.
Bondgårdsv.
Fågelv.
Åkerst.
Vedevågslingan
Rågsvedsvägen
Stöttersv.
Packen
Olshammars-
Gällerstagr.
Godev.
Husmansv.
Aldermansv.
Stuvsta
Torgväg
Stuvsta-
leden
Stuvsta-
torget
Valhallaest.
Staffansv.
Prästskogsv.
Graniten
Heimdalsv.
Vattentornsv.
Vattentorn
Yrkesvägen
Tomtbergavägen
Stationsvägen
Stationsv.
Norra Parkv.
Södra Parkv.
Skeppsmyre-
parken
Hjortv.
Mårdvägen
Grindstuvägen
Ingentingsv.
Renvägen
Mellan-
skogsv.
Skogs-
huggarv.
Bergst.
Åkersbergsv.
Gumsv.
Porfyrvägen
Almvägen
Tallgården
Gräbergsvägen
Tomtest.
Aklejav.
Gesällv.
Bokv.
Sandsten
Hällskärs-
klinten

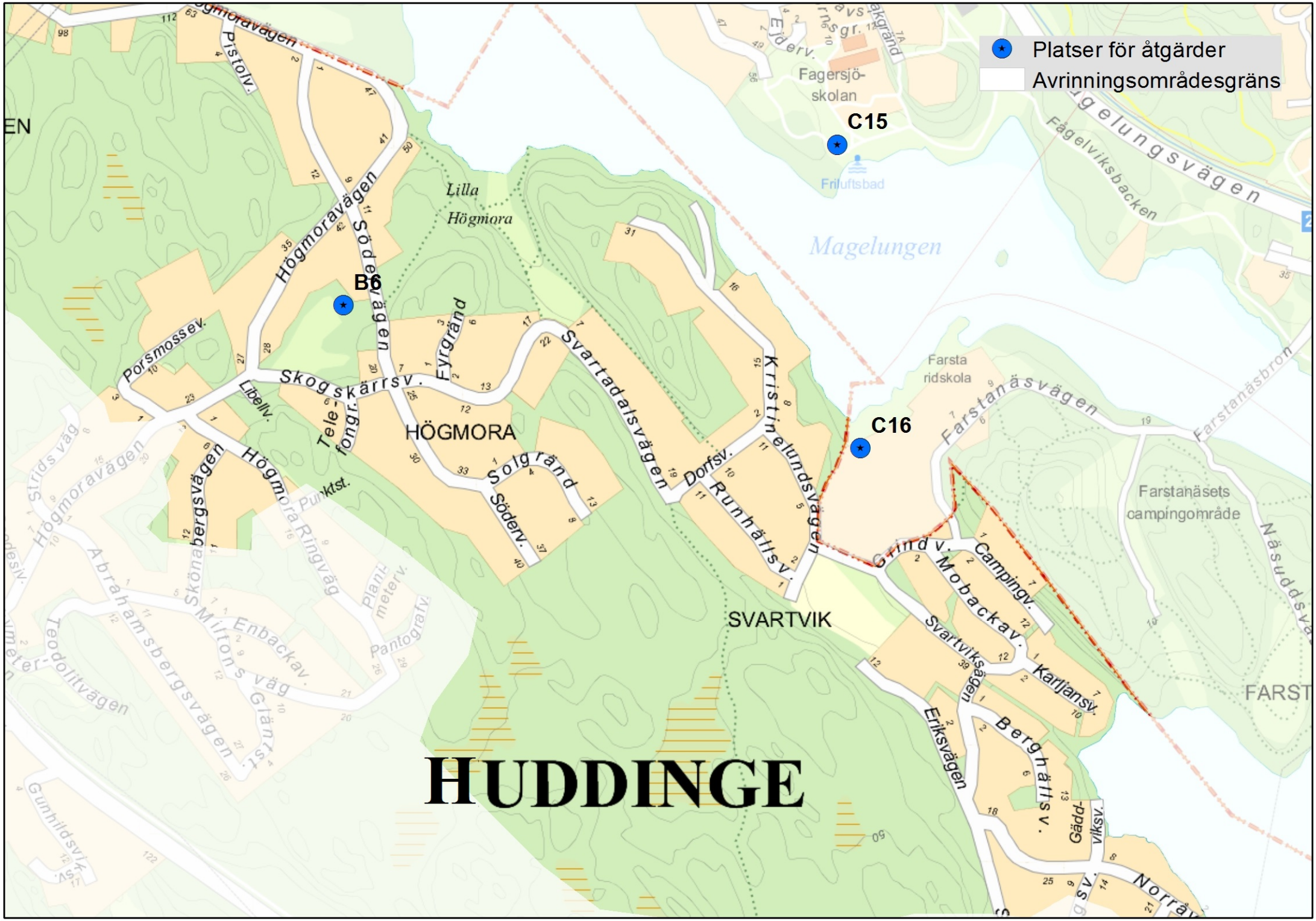
Platser för åtgärder
Avrinningsområdesgräns
C15
C16
B6
HUDDINGE
HÖGMORA
SVARTVIK
Magelungen
Lilla Högmora
Fagersjö-skolan
Friluftsbad
Farsta ridskola
Farstanäsets campingområde
Fågelungsvägen
Fågelviksbacken
Farstanäsvägen
Farstanäsbron
Näsuddsv.
Högmoravägen
Pistolv.
Söderv.
Fyrgränd
Svartadalsvägen
Kristinelundsvägen
Dorfsv.
Runhällsv.
Solgränd
Skogskärrsv.
Porsmossev.
Libellv.
Telefongr.
Skönabergsvägen
Punktst.
Ringvägen
Abrahamsbergsvägen
Miltons väg
Enbackav.
Planimeterv.
Pantografv.
Teodolitvägen
Gunhildsvik
Strids väg
Glindv.
Campingv.
Mobackav.
Svartviksvägen
Karljansv.
Eriksvägen
Berghällsv.
Gäddviksv.
Norrav.
Ejderv.
Fagersjö-gr.
Fagerstrandsv.
FARST

BILAGA 2 - Geografisk placering av åtgärderna C1-C18 i Stockholms stad

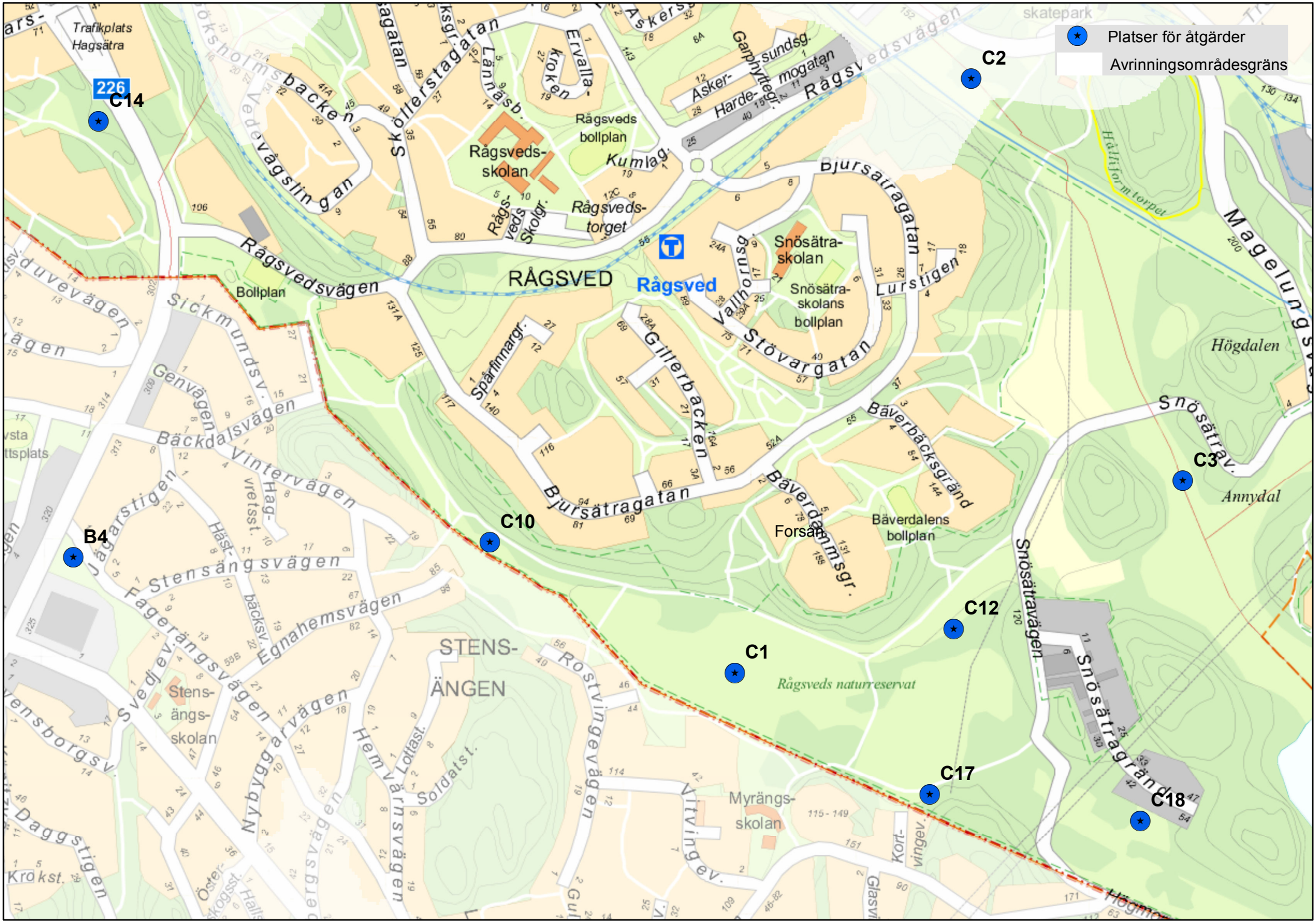
Platser för åtgärder
Avrinningsområdesgräns
C2
C14
C3
C10
B4
C12
C1
C17
C18
Trafikplats Hagsätra
226
Rågsveds bollplan
Rågsveds-skolan
Kumlag.
Rågsveds-torget
RÅGSVED
Rågsved
Snösätra-skolan
Snösätra-skolans bollplan
Bollplan
Rågsvedsvägen
Bjursätragatan
Lurstigen
Stövargatan
Gillerbacken
Bäverbacksgränd
Bäverdalens bollplan
Forsan
Rågsveds naturreservat
Högdalen
Annydal
Snösätravägen
Snösätragränd
Magelungsv.
Hållformtorpet
skatepark
STENS-ÄNGEN
Stens-ängs-skolan
Myrängs-skolan
Rostvingevägen
Vitvingev.
Nybyggarvägen
Hemvärnsvägen
Fageräng svägen
Stensängsvägen
Egnahemsvägen
Jägarstigen
Genvägen
Bäckdalsvägen
Vintervägen
Sickmundsv.
Sjöduvevägen
Daggstigen
Krokst.
Svedjev.
Lottast.
Soldatst.
Hast-bäcksv.
Hag-vretsst.
Spärfinnargr.
Vallhornsg.
Kroken
Ervalla-
Askers-
Garphytteg.
Asker-
Harde-
Lännasb.
Skölleristagatan
Vedevågslingan
Vedevågsbacken
Rågsveds Skolgr.
Rågsvedsv.
Rågsv
Bjursätragatan
Bäverdammsgr.
Kortvingev.
Glasv.
Öster-skogsst.
Hallsv.
Högmo

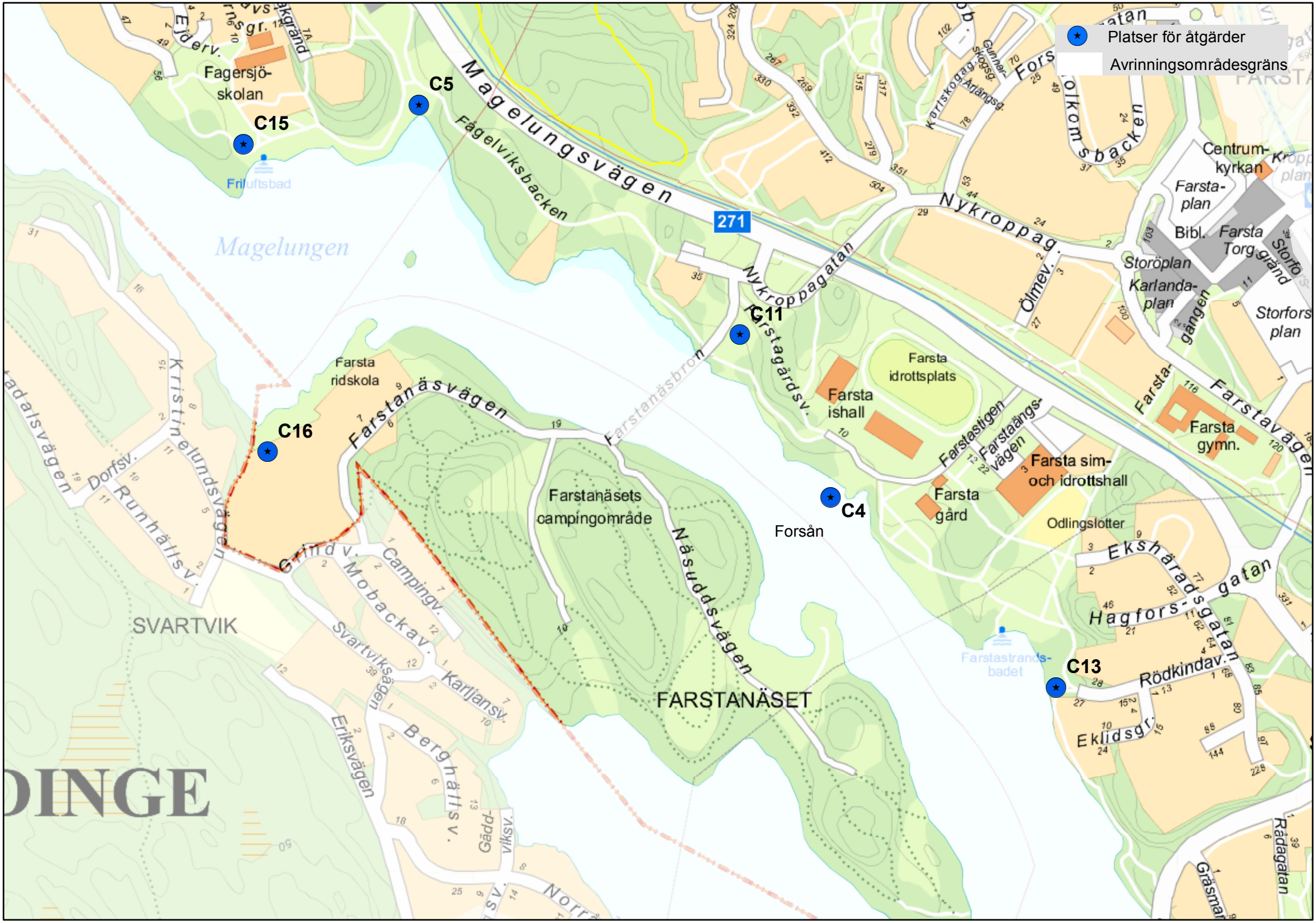
Platser för åtgärder
Avrinningsområdesgräns
C5
C15
C11
C16
C4
C13
Fagersjö-
skolan
Friluftsbad
Magelungen
Magelungsvägen
Fågelviksbacken
271
Nykroppagatan
Nykroppag.
Karlskogag.
Gunnar-
Skogsg.
Årlängsg.
Fors
Folkomsbacken
Centrum-
kyrkan
Farsta-
plan
Bibl.
Farsta
Torg
Storo
gränd
Storoplan
Karlanda-
plan
Storfors
plan
Ölmev.
Farstagårdsv.
Farsta
idrottsplats
Farsta
ishall
Farstastigen
Farstaängs-
vägen
Farsta sim-
och idrottshall
Farsta
gård
Farsta-
Farstavägen
Farsta
gymn.
Farstanäsvägen
Farstanäsbron
Farsta
ridskola
Kristinelundsvägen
Dorfsv.
Runhällsv.
Grindv.
Mobackav.
Campingv.
Svartviksvägen
Karljansv.
Eriksvägen
Berghällsv.
Gädd-
viksv.
Farstanäsets
campingområde
Näsuddsvägen
FARSTANÄSET
Forsån
Odlingslotter
Ekshäradsgatan
Hagforsgatan
Rödkindav.
Eklidsgr.
Farstastrands-
badet
Rådagatan
Gräsmarksg.
SVARTVIK
DINGE

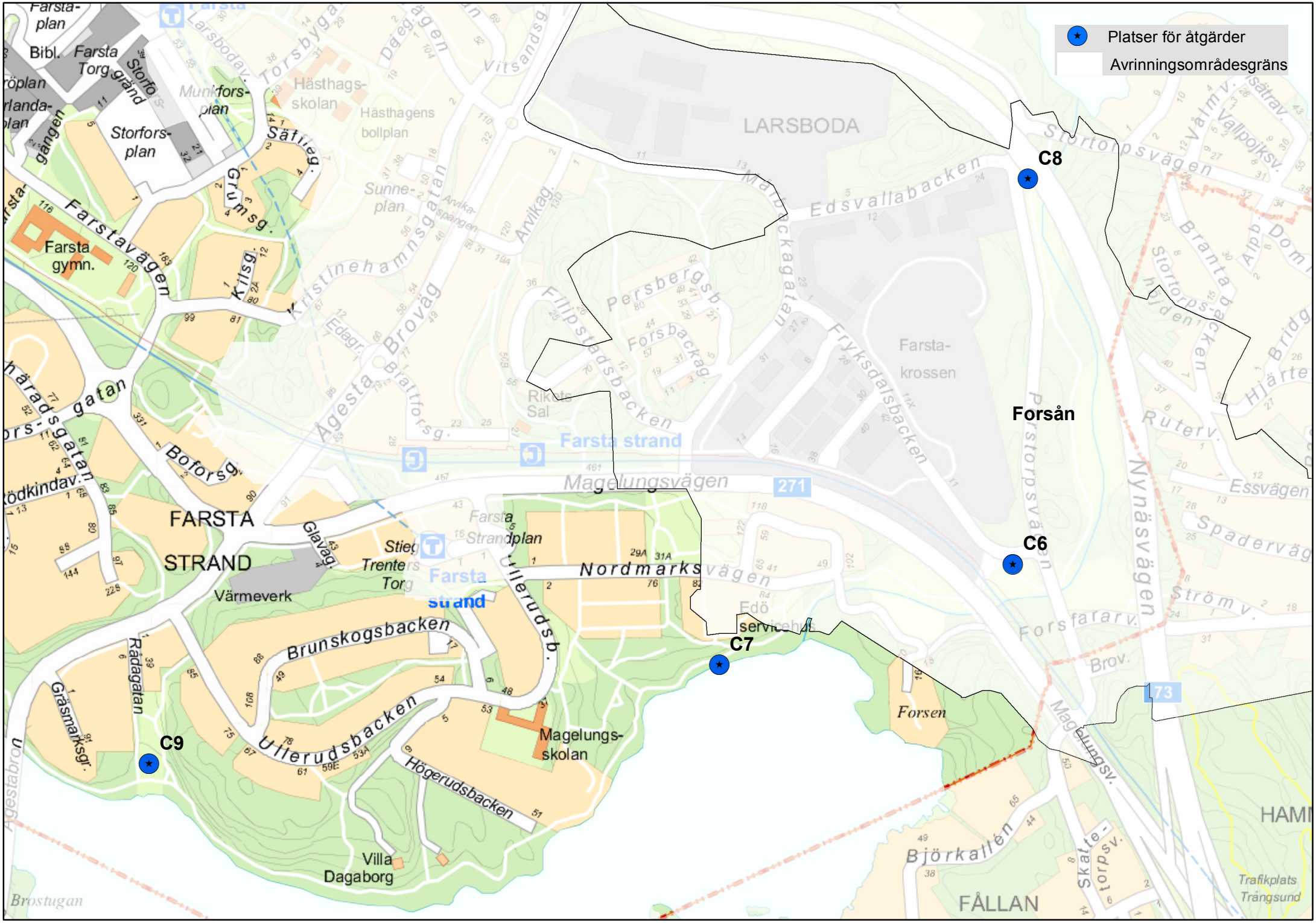
Platser för åtgärder
Avrinningsområdesgräns
C8
C6
C7
C9
Forsån
LARSBODA
Farsta-krossen
Farsta strand
Magelungsvägen
271
73
FARSTA STRAND
Värmeverk
Nordmarksvägen
Brunskogsbacken
Ulterudsbacken
Magelungs-skolan
Villa Dagaborg
Forsen
Farstavägen
Kristinehamnsgatan
Edsvallabacken
Nynäsvägen
Storforsplan
Farsta gymn.
Hästhagsskolan
Hästhagens bollplan
Sunne-plan
Munkfors-plan
Farsta-plan
Bibl.
Farsta Torg
Farsta Strandplan
Stieg Trenters Torg
Edö servicehus
Riksta Sal
Forsfarar v.
Magelungsv.
Nynäsvägen
Björkallén
FÅLLAN
Brostugan
Trafikplats Trångsund